






Enquadramento :

-  Limites Administrativos - Freguesias
-  Vértices Geodésicos

Domínio Hidrico

-  Servidão de Margem - 10 m
-  Servidão de Margem - 30 m

Limite da Área de Intervenção :

-  ZIF da Malhada do Cervo = 1130,06 ha

**MAPA DE ENQUADRAMENTO
GEOGRÁFICO
ZIF DA MALHADA DO CERVO**

1:25 000

Mapa n.º 1

Sistema de Coordenadas ETRS 1989
Portugal TM06

Fonte(s) : DGT (2019)

Projecto elaborado por :

Data de Elaboração : Abril 2022



Associação de
Produtores
Florestais
do Alentejo Interior